

Paseos de Arrupia:

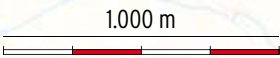
sendero por las aldeas
de Tondeluna y Arbiza

Ojacastro (La Rioja)

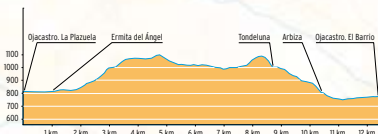


Paseos de Arrupia: Sendero por las aldeas de Tondeluna y Arbiza

Distancia: 12,4 km Desnivel: 363 m Dificultad: media

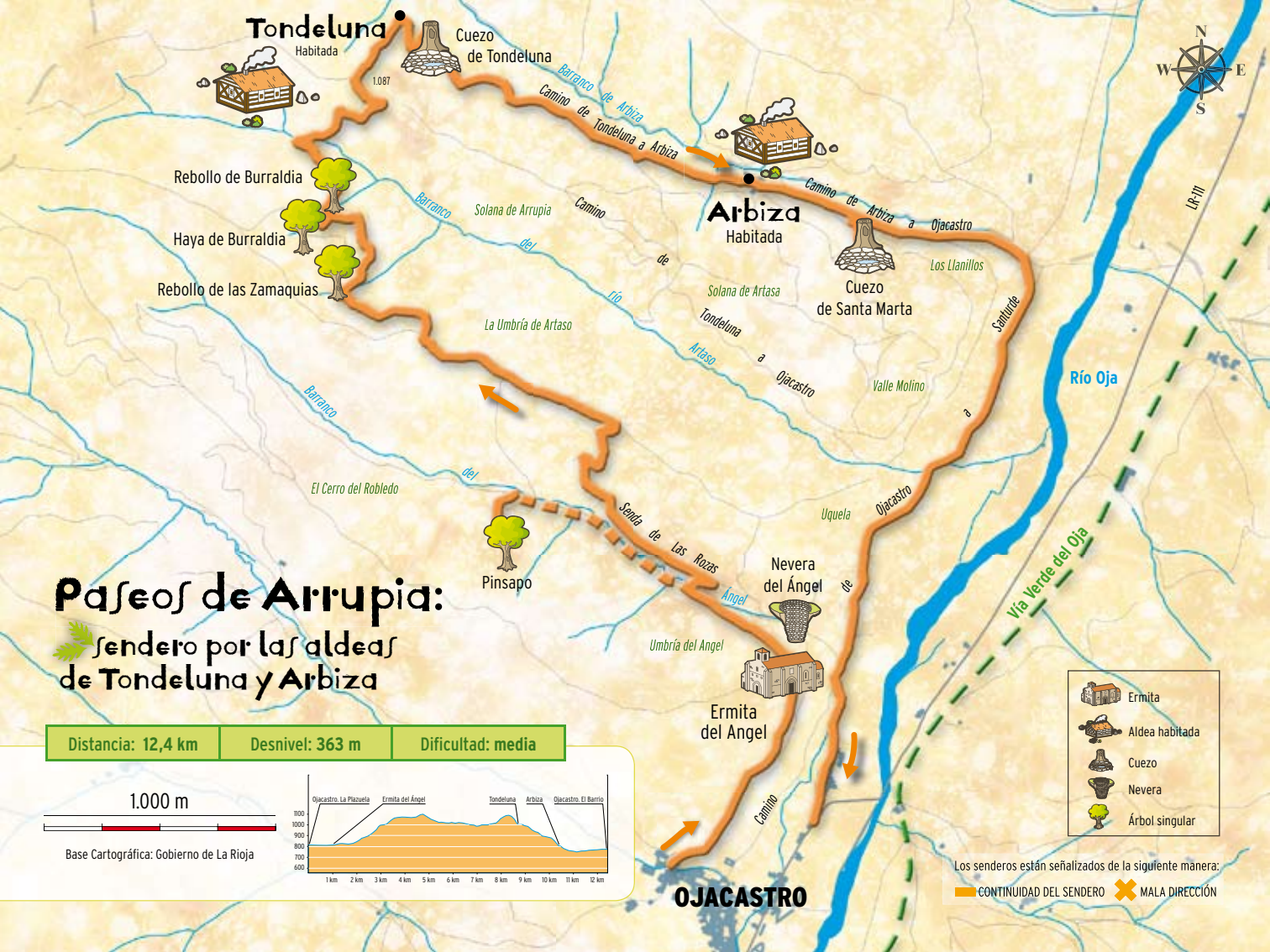


Base Cartográfica: Gobierno de La Rioja



- Ermita
- Aldea habitada
- Cuezo
- Nevera
- Árbol singular

Los senderos están señalizados de la siguiente manera:
 CONTINUIDAD DEL SENDERO MALA DIRECCIÓN



Paseos de Arrupia:

sendero por las aldeas
de Tondeluna y Arbiza

DESCRIPCIÓN

Ojastro (00 minutos)

Partimos de la Plazuela de Ojastro y tomamos el camino del Calvario, hasta la Ermita del Ángel. Junto a ella se localiza una antigua nevera.

Ermita y Nevera del Ángel (20 minutos)

Retomamos el camino durante cuatrocientos metros hasta un cruce y giramos a la izquierda por el camino del Ángel. A cien metros, tomamos una senda a la derecha que en su inicio cruza un arroyo y asciende, girando a la izquierda, para tomar la Senda de las Rozas hasta el cortafuegos.

Si seguimos por el camino del Ángel, a setecientos metros encontramos la senda del "pinsapo" (único ejemplar naturalizado de esta especie en La Rioja).

Cortafuegos (1 hora 10 minutos)

Andamos un kilómetro por el cortafuegos y nos desviamos a la derecha por una trocha que nos acerca hasta tres ejemplares de árboles singulares:

rebollo de las Zamaquias y, haya y rebollo de Burraldia. Cruzamos el barranco de Monte Grande y ascendemos hasta un camino que tomaremos a la izquierda. Pocos metros después divisamos Tondeluna.

Tondeluna (2 horas 50 minutos)

Aldea habitada donde podemos comprar queso de cabra. Tomamos un camino amplio que desciende y que no dejaremos hasta llegar a Arbiza. A sesenta metros encontraremos a la izquierda el acceso al Cuevo de Tondeluna.

Arbiza (3 horas 30 minutos)

Aldea habitada. Continuamos el camino y a la altura del antiguo cementerio encontramos el acceso al Cuevo de Santa Marta. Seguimos descendiendo hasta un cruce en el llano. Tomaremos el camino de la derecha que nos acercará hasta el barrio del Pisón de Ojastro.

Ojastro (4 horas 10 minutos)

Llegada a Ojastro.

Foto portada: cuevo Tondeluna

PROMUEVE:



PATROCINA:



PROYECTA:



LOS APROVECHAMIENTOS CINEGÉTICOS AUTORIZADOS TIENEN PREFERENCIA SOBRE EL USO RECREATIVO DE LOS RECORRIDOS. ANTE LA SEÑAL DE BATIDA DE CAZA, NUNCA CONTINÚE SU RECORRIDO.